

Information Hebdomadaire

64 - CHEMINS DE RANDONNÉE












GÉORÉFÉRENCEMENT DES CHEMINS DE RANDONNÉE D'INTÉRÊT COMMUNAUTAIRES

Le territoire de Combrailles, Sioule et Morge de par ses paysages naturels, offre un potentiel touristique non négligeable. Des gorges de la Sioule au Méandre de Queuille en passant par le Gour de Tazenat, le Viaduc des Fades et Château-Rocher, les sites à visiter sont nombreux. Plus de 40 randonnées sont également proposées permettant aux habitants et aux touristes de découvrir tous les paysages qu'offre le territoire.

La communauté de communes a la compétence randonnée pour les chemins qui ont été définis d'intérêt communautaire. Pour la gestion de ces chemins, une convention a été passée il y a plusieurs années avec l'association BaliRando. Association à but non lucratif, elle est exclusivement composée de bénévoles et compte aujourd'hui plus de 240 membres actifs qui contribuent au développement et à la promotion de la randonnée en Auvergne. L'association assure le balisage des chemins et les petits travaux d'entretien des 223 kilomètres de circuit pédestre du territoire. Concernant les travaux plus importants, ce sont la communauté de communes et les communes qui les réalisent, chacun de par leur compétence. En parallèle, les chemins inscrits au PDIPR sont, pour leur part, directement gérés par le Département.

Aujourd'hui, la communauté de communes souhaite aller plus loin pour le développement de la randonnée et s'adapter aux nouvelles pratiques touristiques en géo-référencant ses chemins d'intérêts communautaires.

Ces chemins seront géoréférencés grâce une carte, un descriptif et les traces GPX de chaque circuit. Dans les semaines à venir, les chemins géoréférencés seront disponibles sur le site de l'association BaliRando et feront l'objet de plusieurs publications sur les réseaux sociaux de la communauté de commune.

Les chemins d'intérêt communautaire	Pour rappel : les chemins inscrits au PDIPR
 Château-Jaloux	Aux sources de la Morge - ITI0017
 De la Morge au Puy-de-Loule	Le Bois de Motaillas - ITI0216
 De la Source à la Pierre Branlante	La Chapelle Saint-Valentin - ITI0221
 Le Barrage de la Sep	La Chartreuse de Port Sainte-Marie - ITI0217
 Le Circuit de Mantatraux	Château-Rocher - ITI0222
Le Sentier du Gour	De la Faye à la Sep - ITI0343
Les Méandres	L'Eglise de Comps - ITI0218
 Le tour du Puy-Murat	Entre Sep et Morge - ITI0194
 Le Val de Sioule	L'Étang Philippe - ITI0194
 Péry	Les Gorges de la Sioule - ITI0590
 La Cathédrale des Montagnes	Le Gour de Tazenat Léa et Tino - ITI0548
 L'Étang Magaud	Lisseuil - ITI0223
 Tableix	Les Moulins de la Morge - ITI0016
La Boucle du Pays de Menat	Les Peytoux - ITI0236
Le Sentier du Val de Morge	La Pierre Branlante - ITI0051
Yssac-la-Tourette : le circuit des croix	La Roche de Sauterre Léa et Tino - ITI0549
	La Ronde du Méandre au Viaduc - ITI00646
	Le Sentier des Trois Clochers - ITI0238
	La Source de Charponne - ITI0647
	La Tour du Puy-Gramont - ITI0053
	La Vallée de Sans-Souci - ITI0344
	La Vallée des Prades - ITI0014
	Le Vallon de la Viouze - ITI0214
	La Vigne du Puy-de-Loule - ITI0642

Légende

 Chemins concernés par le géoréférencement

CONTACT

Service Développement

developpement@comcom-csm.fr

04.73.86.99.19